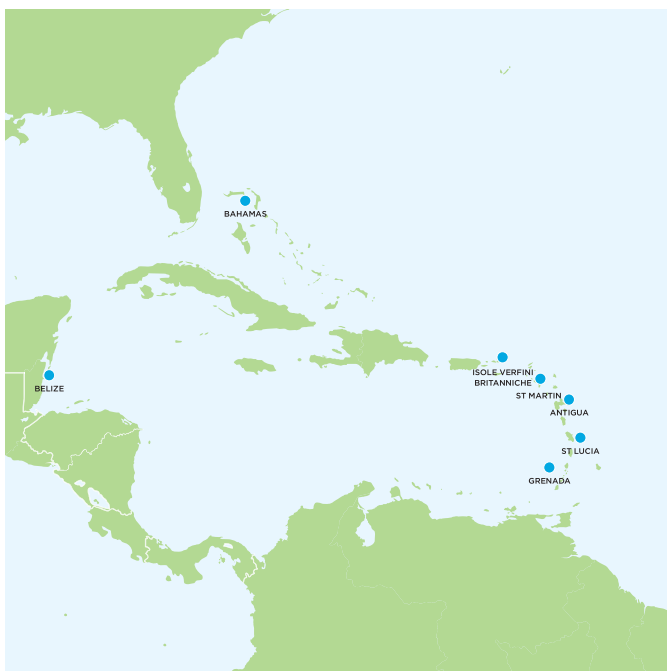


CARAIBI



Vantiamo le migliori aree di navigazione del mondo, dalla prima all'ultima delle isole caraibiche. Scegliete il vostro itinerario: dalla più grande barriera corallina al mondo delle Bahamas ai venti alisei delle Isole Vergini Britanniche, quel che vi aspetta è un'esperienza di navigazione senza precedenti.



BELIZE

La seconda barriera corallina più grande al mondo ospita le acque dell'unica nostra destinazione nell'America Centrale. Partite alla volta di questi mari incantevoli e abbandonatevi ai vostri sensi facendovi guidare dai rumori della giungla e dalle incredibili rovine Maya.

BAHAMAS

Simbolo della navigazione rilassata per eccellenza, le 700 isole delle Bahamas ricondurranno i navigatori indietro nel tempo. Partite alla volta di questo paradiso di spiagge praticando lo snorkeling, il windsurf o la pesca nelle soste tra un'isola e l'altra

dei Caraibi. E sulle magnifiche spiagge rosa di quest'area potrete addirittura avvistare le tartarughe verdi!

ISOLE VERGINI BRITANNICHE

Destinazione per eccellenza tra i navigatori sin dall'epoca d'oro della pirateria, le Isole Vergini Britanniche offrono una vasta gamma di condizioni, ideali sia per i velisti alle prime armi che per quelli esperti. La nostra base nel famigerato porto di Tortola permetterà ai velisti più audaci di cavalcare i caldi venti alisei a nord verso le immense piscine di roccia naturale di Virgin Gorda, oppure a sud-est verso le grotte dell'Isola di Norman che ispirarono il capolavoro "L'isola del tesoro"



INFORMANZIONI FONDAMENTALI

- Più di 5000 isole tropicali con tappe di lunghezze variabili
- Acque turchesi e alisei leggeri
- Magnifici luoghi per immersioni e barriere coralline
- Spiagge di sabbia bianca attornate da palme
- Avvenimenti nautici di reputazione mondiale

di Robert Lois Stevenson. Potrete scoprire grotte segrete e isole bacciate dal sole, praticare immersioni tra i relitti o dirigervi verso Anegada, l'unica isola di corallo delle Isole Vergini Britanniche, approfittando delle ottime condizioni di navigazione.

ANTIGUA

Sede delle regate più famose al mondo, le acque turchesi di Antigua sono da sempre mitiche tra i navigatori. E ce n'è per tutti, dai velisti entusiasti agli esploratori incalliti, con ben 365 spiagge da scoprire, una per ogni giorno dell'anno. Salpate verso l'avventura dal porto di Nelson's Dockyard, costruito nel 1723, alla volta delle innumerevoli Isole Sopravento Settentrionali. Lasciatevi cullare dai caldi venti alisei sorseggiando deliziosi cocktail al rum accarezzati dalla brezza del tramonto.

ST. MARTIN

Che decidiate di chiamarla St. Martin, Saint-Martin o Sint Maarten, in quest'isola francese, olandese e caraibica troverete condizioni di navigazione eccellenti in acque cristalline, oltre a un'atmosfera di festa, resort eleganti, baie tranquille e aspri promontori.

GRENADA

Porta d'entrata delle Grenadine, "L'isola delle Spezie" dei Caraibi è il regno delle spiagge di sabbia bianca, delle barriere coralline e di un'acqua blu chiara e traslucida. Impregnatevi dei paesaggi e degli odori deliziosi di Grenada, esercitando i talenti di navigatore facendo rotta verso le baie protette e le spiagge della Piccola Martinica e di Carriacou.

ST. LUCIA

Coronata dagli emblematici Pitons, St. Lucia rappresenta un vero e proprio paradiso per i navigatori esperti. Concedetevi una traversata più lunga verso un'altra isola, oppure scoprite i meravigliosi ormeggi nascosti in ogni angolo di questo paradiso lussureggiante. Circumnavigando questo "gioiello del vento" potrete ammirare cascate maestose, raggiungere le cime delle montagne oppure scoprire spiagge di sabbia nera e dorata.



NOVITA' 2016/17

Ai Caraibi, la nostra flotta Premier Plus si arricchirà dell'arrivo di 23 monosciati nuovissimi e di 46 nuovi catamarani compresi 19 Sunsail 454 progettati, costruiti e lanciati specialmente per la stagione 2017.



BELIZE

Salpate alla volta dell'avventura, scegliendo la navigazione a vista tra un atollo e l'altro alla scoperta delle scimmie urlatrici e dei templi Maya nascosti nella foresta tropicale.

Perfettamente situata in un'area ben riparata della barriera corallina, la nostra base in Belize offre acque calme e trasparenti ideali per la navigazione, il tutto accompagnato da calmi venti costieri tutto l'anno. Si tratta di un'area ideale per i navigatori esperti, a causa delle acque basse che circondano gli atolli. Potrete affidarvi all'esperienza di uno skipper locale e scoprire l'incredibile Great Blue Hole la cui profondità raggiunge i 132m.

INFORMAZIONI FONDAMENTALI

- Le acque riparete del Belize si contraddistinguono per la calma e la trasparenza, il tutto accompagnato dai caldi venti alisei costanti tutto l'anno
- Eccellenti opportunità di snorkeling e di immersioni lungo la costa e la barriera corallina
- Ideale per i velisti di livello intermedio, con navigazione a vista e traversate più lunghe
- Più di 500 specie di pesci tropicali
- Ormeggio: principalmente baie e ancoraggi



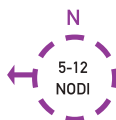
INFORMAZIONI

SERVIZI DISPONIBILI



* SI PREGA DI CONSULTARE LA PAGINA 8 PER LA LEGENDA.

TEMPERATURA



Miglia nautiche da non utilizzare per la navigazione. 6nm = 1 ora di navigazione.

Contattateci o visitate il sito web per l'elenco dei prezzi aggiornati e per verificare la disponibilità

DISPONIBILITÀ YACHT

MONOSCAFI

CATAMARANI
SUNSAIL 404
SUNSAIL 444

SECONDO DISPONIBILITÀ DELLE EMBARCAZIONI

NAVIGAZIONE
LIVELLO 2

GIORNO DI ARRIVO
FLESSIBILE

AEROPORTO DI ARRIVO
PLACENCIA REGIONAL

TRASFERIMENTO
10 MINUTI

BASE APERTURA
TUTTO L'ANNO

STAGIONE
ALTA - FEB
MEDIA - MAG
BASSA - SET



BAHAMAS

La felicità più pura vi attende. Accomodatevi a poppa e immergete i piedi in acqua, oppure sdraiatevi a prua crogiolandovi al sole di questo paradiso tropicale. Le Bahamas rappresentano la destinazione perfetta per coloro che desiderano una vacanza all'insegna del relax.

Salpate alla volta di isole assondate e cittadine coloniali alla scoperta delle spiagge più belle dei Caraibi. Potrete addirittura cimentarvi nella pesca di marlin, tonni o barracuda. Scoprite le acque trasparenti delle Bahamas facendovi cullare dai caldi venti da 10-15 nodi, fino a raggiungere le centinaia di isole situate a poca distanza dalla nostra base. E dopo aver salpato l'ancora, sarete pronti per indossare la vostra muta o impugnare il vostro boccaglio e partire alla scoperta della barriera corallina più incontaminata al mondo.

INFORMAZIONI FONDAMENTALI

- Un magnifico bacino di crociera durante tutto l'anno con brevi traversate a vista su acque limpide, tra delle baie ben protette
- Surf o pesca in alto mare a Elbow Cay
- ideale per le famiglie e i debuttanti
- Ormeggi: principalmente su ancora



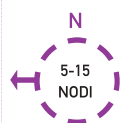
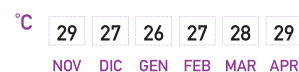
INFORMAZIONI

SERVIZI DISPONIBILI



* SI PREGA DI CONSULTARE LA PAGINA 8 PER LA LEGENDA.

TEMPERATURA



Miglia nautiche da non utilizzare per la navigazione. 6nm = 1 ora di navigazione.

Contattateci o visitate il sito web per l'elenco dei prezzi aggiornati e per verificare la disponibilità

DISPONIBILITÀ YACHT

MONOSCAFI CATAMARANI
SUNSAIL 444

SECONDO DISPONIBILITÀ DELLE EMBARCAZIONI

NAVIGAZIONE
LIVELLO 1

GIORNO DI ARRIVO
FLESSIBILE

AEROPORTO DI ARRIVO
MARSH HARBOUR
INTERNATIONAL

TRASFERIMENTO
15 MINUTI

BASE APERTA
TUTTO L'ANNO

STAGIONE
ALTA - APR
MEDIA - DIC
BASSA - GEN



ISOLE VERGINI BRITANNICHE

Lasciate ai caldi venti alisei il compito di dimenticarvi dei problemi quotidiani, superando le incantevoli colline ricoperte di bougainville delle Isole Vergini Britanniche. Potrete visitare il Parco Nazionale dei Baths, praticare lo snorkeling nell'arcipelago di The Indians oppure partire alla volta di una caccia al tesoro sull'Isola di Norman.

Assaporate l'ottimo pesce fresco e lasciatevi sedurre dalla bellezza e dai colori di quest'isola da sogno. Grazie agli alisei e ad un clima ideale durante tutto l'anno, apprezzerete la navigazione a vista su delle brevi distanze in questo paradiso di isole. I velisti più esperti faranno volentieri rotta verso l'isola corallina di Anegada.

INFORMAZIONI FONDAMENTALI

- Ideale per velisti di livello intermedio, con venti alisei costanti e navigazione a vista
- Possibilità di navigare fino ad Anegada per i velisti più esperti, a causa delle acque poco profonde e dei coralli in superficie
- Isole colorate ricche di storia. Visita alle imponenti formazioni rocciose e ai relitti sommersi
- BVI Spring Regata: 27 marzo - 2 aprile 2017
- Ormeaggio: ancoraggio, boe e marine



INFORMAZIONI

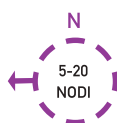
SERVIZI DISPONIBILI



* SI PREGA DI CONSULTARE LA PAGINA 8 PER LA LEGENDA.

TEMPERATURA

| | | | | | | |
|----|-----|-----|-----|-----|-----|-----|
| °C | 26 | 25 | 25 | 25 | 25 | 26 |
| | NOV | DIC | GEN | FEB | MAR | APR |



0 30
Miglia nautiche da non utilizzare per la navigazione. 6nm = 1 ora di navigazione.

Contattateci o visitate il sito web per l'elenco dei prezzi aggiornati e per verificare la disponibilità

DISPONIBILITÀ YACHT

| MONOSCAFI | CATAMARANI |
|------------------|-------------|
| SUNSAIL 33i | SUNSAIL 384 |
| SUNSAIL 38 | SUNSAIL 404 |
| SUNSAIL 41 | SUNSAIL 444 |
| SUN ODYSSEY 41DS | SUNSAIL 454 |
| SUNSAIL 47 | SUNSAIL 464 |
| SUNSAIL 51 | SUNSAIL 484 |
| SUNSAIL 53 | |

SECONDO DISPONIBILITÀ DELLE EMBARCAZIONI

NAVIGAZIONE

LIVELLO 1 E 2

GIORNO DI ARRIVO
FLESSIBILE

AEROPORTO DI ARRIVO
BEEF ISLAND, TORTOLA

TRASFERIMENTO
30 MINUTI

BASE APERTA
TUTTO L'ANNO

STAGIONI
ALTA: MAR MEDIA - NOV
BASSA - SEP



Salpate alla scoperta di eroi mitici, pirati leggendari e famosi esploratori. Potrete dedicarvi alla navigazione a vista attorno alle isole con le nostre vacanze in flottiglia di una settimana, oppure cimentarvi in traversate più lunghe con la nostra proposta di due settimane, spingendovi fino all'isola di corallo di Anegada. Scoprirete resort eleganti, semplici bar sulla spiaggia e siti idilliaci per lo snorkeling, il tutto a breve distanza dalla nostra base di Tortola.

VACANZE IN FLOTTIGLIA - ISOLE VERGINI BRITANNICHE



1 SETTIMANA

Livello 1

- Innumerevoli opportunità di immersioni, oltre alla possibilità di praticare lo snorkeling nell'arcipelago di The Indians
- Punch al rum al tramonto
- Visita al Parco Nazionale di Baths a Virgin Gorda
- Navigazione libera: esplorazione dell'Isola di Norman, che ispirò "L'isola del tesoro", oppure possibilità di snorkeling attorno alle isole Cooper e Peter

GIORNO 1

Wickhams Cay II

GIORNO 2

Great Harbour, Peter Island

GIORNO 3

Cane Garden Bay

GIORNO 4

Marina Cay

GIORNO 5

North Sound

GIORNO 6

Navigazione libera

GIORNO 7

Wickhams Cay II



VACANZE IN FLOTTIGLIA - ISOLE VERGINI BRITANNICHE



2 SETTIMANE

Livello 1

- Navigazione a vista con soste brevi e traversate più lunghe in mare aperto
- Visita alla distilleria di Callwood
- Ottima opportunità di vacanza in flottiglia per i praticanti dello snorkeling e delle immersioni
- Navigazione libera - Scoprite spiagge incantevoli e assaggiate la tipica aragosta di Anegada. Possibilità di praticare immersioni attorno alle isole Cooper e Peter

GIORNO 1

Wickhams Cay II

GIORNO 2

Great Harbour, Peter Island

GIORNO 3

Marina Cay

GIORNO 4

North Sound, Virgin Gorda

GIORNO 5

Anegada

GIORNO 6

Navigazione libera

GIORNO 7

Leverick Bay

GIORNO 8

Trellis Bay

GIORNO 9

Great Harbour, Jost Van Dyke

GIORNO 10

Cane Garden Bay 15nm

GIORNO 11

Soper's Hole

GIORNO 12

Norman Island

GIORNO 13

Navigazione libera

GIORNO 14

Wickhams Cay II



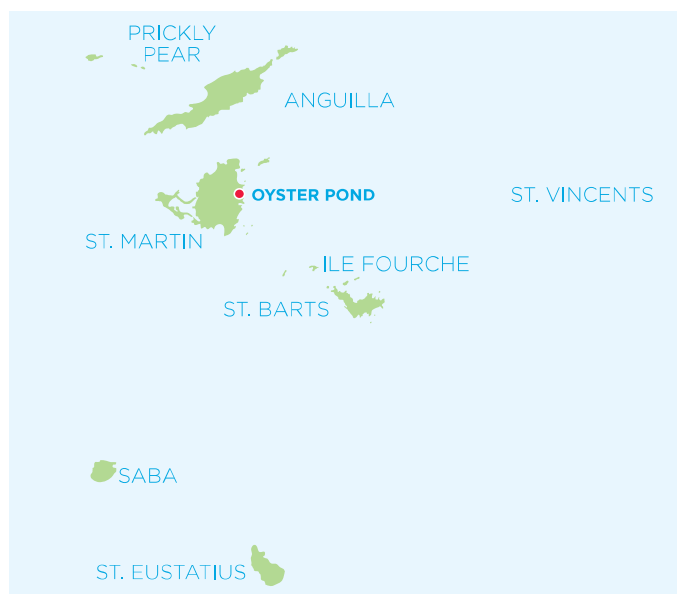
ST MARTIN

Mezza olandese e mezza francese, l'elegante St. Martin unisce una navigazione facile a condizioni più impegnative, costituendo la destinazione ideale sia per i velisti alle prime armi che per quelli più esperti.

Indipendentemente da dove decidiate di dirigervi, i Caraibi vi daranno un caloroso benvenuto. Questa piccola isola vanta una reputazione eccellente nella navigazione delle Isole Sopravento Settentrionali. Potrete salpare alla volta di acque blu, oppure dedicarvi alla navigazione a vista tra un'isola e l'altra.

INFORMAZIONI FONDAMENTALI

- Ideale per tutti i velisti, con condizioni di navigazione stimolanti in acque aperte e costiere
- Navigazione lungo la costa attorno a St. Martin, oltre a fermate frequenti tra isole nelle vicine Anguilla e Saint Barthélemy
- Vivace vita notturna, ottime cene e spiagge non affollate
- Ormeaggio: principalmente ancoraggio e boe



INFORMAZIONI

SERVIZI DISPONIBILI



* SI PREGA DI CONSULTARE LA PAGINA 8 PER LA LEGENDA.

TEMPERATURA

| °C | 28 | 27 | 26 | 25 | 27 | 27 |
|----|-----|-----|-----|-----|-----|-----|
| | NOV | DIC | GEN | FEB | MAR | APR |



0 20
Miglia nautiche da non utilizzare per la navigazione. 6nm = 1 ora di navigazione.

Contattateci o visitate il sito web per l'elenco dei prezzi aggiornati e per verificare la disponibilità

DISPONIBILITÀ YACHT

| MONOSCAFI | CATAMARANI |
|-------------|-------------|
| SUNSAIL 44i | SUNSAIL 384 |
| SUNSAIL 51 | SUNSAIL 404 |
| | SUNSAIL 444 |
| | SUNSAIL 454 |

SECONDO DISPONIBILITÀ DELLE EMBARCAZIONI

NAVIGAZIONE LIVELLO 2 E 3

GIORNO DI ARRIVO
FLESSIBILE

AEROPORTO DI ARRIVO
PRINCESS JULIANA AIRPORT

TRASFERIMENTO
45 MINUTI

BASE APERTA
OTTOBRE - AGOSTO

STAGIONI
ALTA - APR
MEDIA - NOV
BASSA - SET



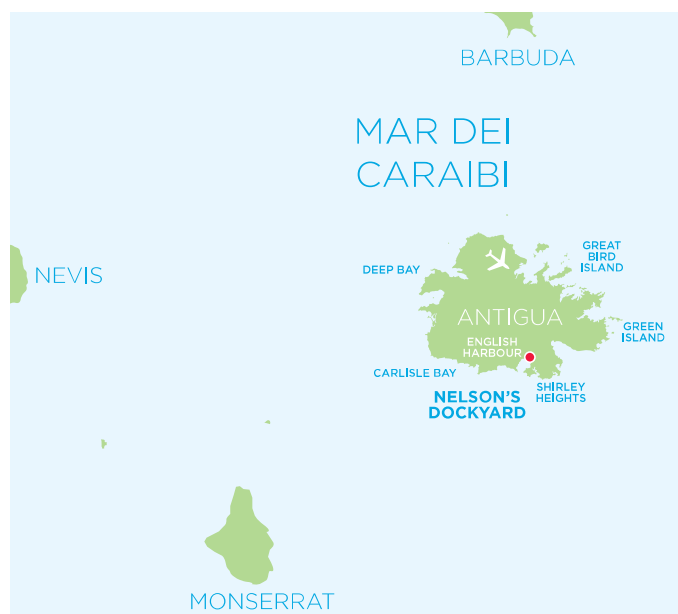
ANTIGUA

Imbarcatevi sulla vostra nave corsara lasciandovi alle spalle lo storico porto di Nelson's Dockyard della mitica English Harbour. Issate le vele fino a raggiungere le 30 miglia di rive rosa dell'appartata Barbuda, dove potrete praticare lo snorkeling nuotando tra pesci colorati.

Unite il piacere della navigazione a vista attorno ad Antigua tra baie magnifiche con le traversate in mare aperto accompagnati dai venti alisei. Osservate i delfini mentre nuotano davanti alla prua prima di assaggiare i deliziosi ravioli al vapore della cucina locale. E perché non iscrivervi a un corso di immersioni oppure ottenere il riconoscimento più ambito tra i velisti partecipando all'Antigua Sailing Week?


INFORMAZIONI FONDAMENTALI

- Navigazione a vista da una baia all'altra e traversate in mare aperto guidate dagli stabili venti alisei
- Relax in spiagge tranquille o feste accompagnate dal ritmo dello steel drum di Antigua
- 365 spiagge incantevoli per ogni giorno dell'anno
- Eccellenti possibilità di immersioni tra relitti e nella barriera corallina
- Ormeaggio: principalmente ancoraggio e boe



INFORMAZIONI

SERVIZI DISPONIBILI



* SI PREGA DI CONSULTARE LA PAGINA 8 PER LA LEGENDA.

TEMPERATURA

| | | | | | | |
|----|-----|-----|-----|-----|-----|-----|
| °C | 26 | 25 | 25 | 25 | 25 | 26 |
| | NOV | DIC | GEN | FEB | MAR | APR |



Contattateci o visitate il sito web per l'elenco dei prezzi aggiornati e per verificare la disponibilità

DISPONIBILITÀ YACHT

| | |
|--|----------------------------------|
| MONOSCAFI SUNSAIL 41 SUNSAIL 47 | CATAMARANI SUNSAIL 444 |
|--|----------------------------------|

SECONDO DISPONIBILITÀ DELLE EMBARCAZIONI

NAVIGAZIONE

2
GIORNO DI ARRIVO
FLESSIBILE

AEROPORTO DI ARRIVO
VC BIRD INTERNATIONAL

TRASFERIMENTO
45 MINUTI

BASE APERTA
NOVEMBRE - MAGGIO

STAGIONE
ALTA - MAR
MEDIA - GEN
BASSA - MAG



ST LUCIA

Le cime vulcaniche immediatamente riconoscibili di Deux Pitons conferiscono a St. Lucia un aspetto selvaggio e incontaminato. Ricoperte da 600 metri di fitta vegetazione tropicale, costituiscono la destinazione ideale per scoprire sentieri nascosti nella giungla, cascate mozzafiato e praticare immersioni nell'oceano.

St. Lucia si trova nelle Isole Sopravento Meridionali e rappresenta il punto di partenza perfetto per la scoperta delle magnifiche acque circostanti. I navigatori esperti potranno lasciarsi guidare dai venti alisei locali e cimentarsi in traversate più lunghe alla volta delle vicine Martinica, Dominica e Guadalupa a nord, oppure a sud verso St. Vincent, le Tobago Cays e Mustique.

INFORMAZIONI FONDAMENTALI

- Ideale per i velisti più esperti, con traversate più lunghe tra le isole e venti stabili tutto l'anno
- Soste frequenti tra le isole e grandi opportunità di snorkeling attorno alla barriera corallina
- Cucina locale unica che vanta piatti unici quali pesce salato, frutto dell'albero del pane e aragosta alla griglia
- Ormeggio: principalmente ancoraggio e boe, ad eccezione di alcune marine



INFORMAZIONI

SERVIZI DISPONIBILI



* SI PREGA DI CONSULTARE LA PAGINA 8 PER LA LEGENDA.

TEMPERATURA

| °C | 27 | 26 | 25 | 26 | 26 | 27 |
|----|-----|-----|-----|-----|-----|-----|
| | MAG | GIU | LUG | AGO | SET | OTT |



Miglia nautiche da non utilizzare per la navigazione. 6nm = 1 ora di navigazione.

Contattateci o visitate il sito web per l'elenco dei prezzi aggiornati e per verificare la disponibilità

DISPONIBILITA' YACHT

| MONOSCAFI | CATAMARANI |
|------------|-------------|
| SUNSAIL 41 | SUNSAIL 404 |
| SUNSAIL 47 | SUNSAIL 444 |

SECONDO DISPONIBILITÀ DELLE EMBARCAZIONI

NAVIGAZIONE

3

GIORNO DI ARRIVO

FLESSIBILE

AEROPORTO DI ARRIVO

HEWANORRA INTERNATIONAL

TRASFERIMENTO

1 ORA E 30 MINUTI

BASE APERTA

TUTTO L'ANNO

STAGIONE

ALTA - APR
MEDIA - MAG
BASSA - OTT



GRENADA

Lasciatevi inebriare dal profumo della noce moscata, della cannella e del cioccolato di quest'isola lussureggiante. Non c'è da sorprendersi se viene chiamata "l'isola delle spezie".

Salpate alla volta di un itinerario caratterizzato da forti contrasti in quest'area di navigazione di livello 3, in cui potrete alternare la navigazione in mare aperto con quella a vista tra le 45 spiagge di sabbia bianca e nera circondate dalla coloratissima barriera corallina di Grenada. La nostra base di St George si caratterizza per tonalità color pastello ed è un gioiello incastonato nella corona dei Caraibi. Potrete salpare alla volta di Canouan a nord, oppure verso l'arcipelago mozzafiato di Tobago Cays.

INFORMAZIONI FONDAMENTALI

- Ideale per i velisti più esperti, con condizioni di navigazione in mare aperto e venti caldi tutto l'anno
- Condizioni invernali più difficili (da dicembre a marzo), con venti più caldi in estate
- Spiagge di sabbia bianca e nera, coralli colorati, parchi naturali e foreste pluviali tropicali
- Ormeaggio: principalmente ancoraggio e boe



INFORMAZIONI

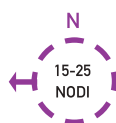
SERVIZI DISPONIBILI



* SI PREGA DI CONSULTARE LA PAGINA 8 PER LA LEGENDA.

TEMPERATURA

| °C | 27 | 26 | 25 | 26 | 26 | 27 |
|----|-----|-----|-----|-----|-----|-----|
| | NOV | DIC | GEN | FEB | MAR | APR |



0 10
Miglia nautiche da non utilizzare per la navigazione. 6nm = 1 ora di navigazione.

Contattateci o visitate il sito web per l'elenco dei prezzi aggiornati e per verificare la disponibilità

DISPONIBILITA' YACHT

MONOSCAFI

SUNSAIL 41
SUNSAIL 44i

SECONDO DISPONIBILITÀ DELLE EMBARCAZIONI

CATAMARANI

SUNSAIL 444

NAVIGAZIONE LIVELLO 3

ARRIVAL DAY FLESSIBILE

AEROPORTO DI ARRIVO

MAURICE BISHOP INTERNATIONAL

TRASFERIMENTO 15 MINUTI

BASE APERTA TUTTO L'ANNO

STAGIONE

ALTA - MAR
MEDIA - MAG
BASSA - OTT

